

Le Tour de Val Foncine (suite)

Continuer le PR à **La Vie du Bougna** via **Le Petit Rocheret**, suivre le chemin blanc direction **Les Courtes**, poursuivre sur un petit sentier dans les prés direction **Laparire, La Boichaille**. Direction **Maisons brulées** puis **Grandes Côtes**, descendre une ancienne «voie» qui permettait autrefois de rejoindre les hameaux. Vers **Chez Doudier**, rejoindre **Le Gros Voisiney**, puis retourner au centre du village via le **Chemin de Combe Noiret**.

14 Le Bief de la Ruine

Départ : GPS (32T 273,450 / 5170,763)

Balisage :

Au parking des Ruines
Circuit moyen de 8,6 km
Dénivelé + ≈ 370 m



A la **Pâturage des Ruines** suivre la direction **Le Bief de la Ruine** dans les prés pâturés par les vaches. Longer le bief pour observer la cascade et la résurgence (belvédère aménagé).

Continuer le chemin direction la **Tram'jurassienne** puis **Viaduc des Douanets**, traverser la Saine et passer vers **Sur le Moulin**, puis **Les Grands Champs**. Prendre direction Foncine-le-Haut remonter la Saine par un chemin forestier menant jusqu'à **La Chevry** en passant par **Les Abattets**. Traverser à nouveau la route D 437 suivre le sentier PR jusqu'au **Chemin de Saint Roch**.



Poursuivre direction le hameau dit **Le Bas de Ville**, au passage il faut profiter du point de vue qu'offre la chapelle Saint Roch (1662).


Ensuite direction **Le Bourg des Ruines** en passant par une ancienne voie bordée de haies. Sur le chemin du retour, observer l'oratoire du Bas de Ville (1747) et la Chapelle des Ruines (1726).

15 Creux Maldru

Départ : GPS (32T 276,684 / 5169,890)

Balisage :

Chez Valentin
Circuit facile de 8,6 Km
Dénivelé + ≈ 330 m




Passer devant la ferme jusqu'au hameau **Sous le Mont-Noir** puis continuer sur la route. Au **Pille Choux** descendre dans le vallon où la Sainette, affluent de la Saine, prend sa source.

Suivre **Le Chemin à l'Ane**, les pâtures de **Sur les Gîts** vous

offrent un joli panorama sur les monts boisés des plateaux jurassiens. Emprunter **Le Chemin du Creux Maldru** qui s'enfonce dans la forêt pour nous mener à la très discrète baume situé à 1130 m sur les hauteurs du Mont-Noir.

Redescendre par le même sentier jusqu'au **Le Chemin à l'Ane**, suivre la GTJ pédestre direction **CHEZ VALENTIN**, en passant par **L'Age de Paix** et **Pasquier Badoz** et **Le Réservoir**.



Foncine/Secteur Les Ruines - Mont-Noir

TOURISME / CHAMPAGNOLE / NOZEROTY / JURA

Trois circuits pour découvrir :


- Une randonnée à la journée, le **Tour de Val Foncine**, pour les plus curieux qui désirent parcourir les balcons de Foncine et l'ensemble de ses hameaux. Superbe vue à 360° du Val Foncine.
- Le **Bief de la Ruine** (résurgence de la source de la Saine), remarquable en période de crues où celle-ci bouillonne. Elle façonne ainsi des marmites comme celles du **Creux des Joyaux**, puis donne naissance à une cascade imposante.
- La baume «**Creux Maldru**» passe pour avoir été un asile introuvable en des temps de guerre et persécutions religieuses. Des prêtres réfractaires y trouvèrent refuge lors de la révolution française.

13 Le Tour de Val Foncine

Départ : GPS (32T 276,055 / 5171,436)


Balisage :

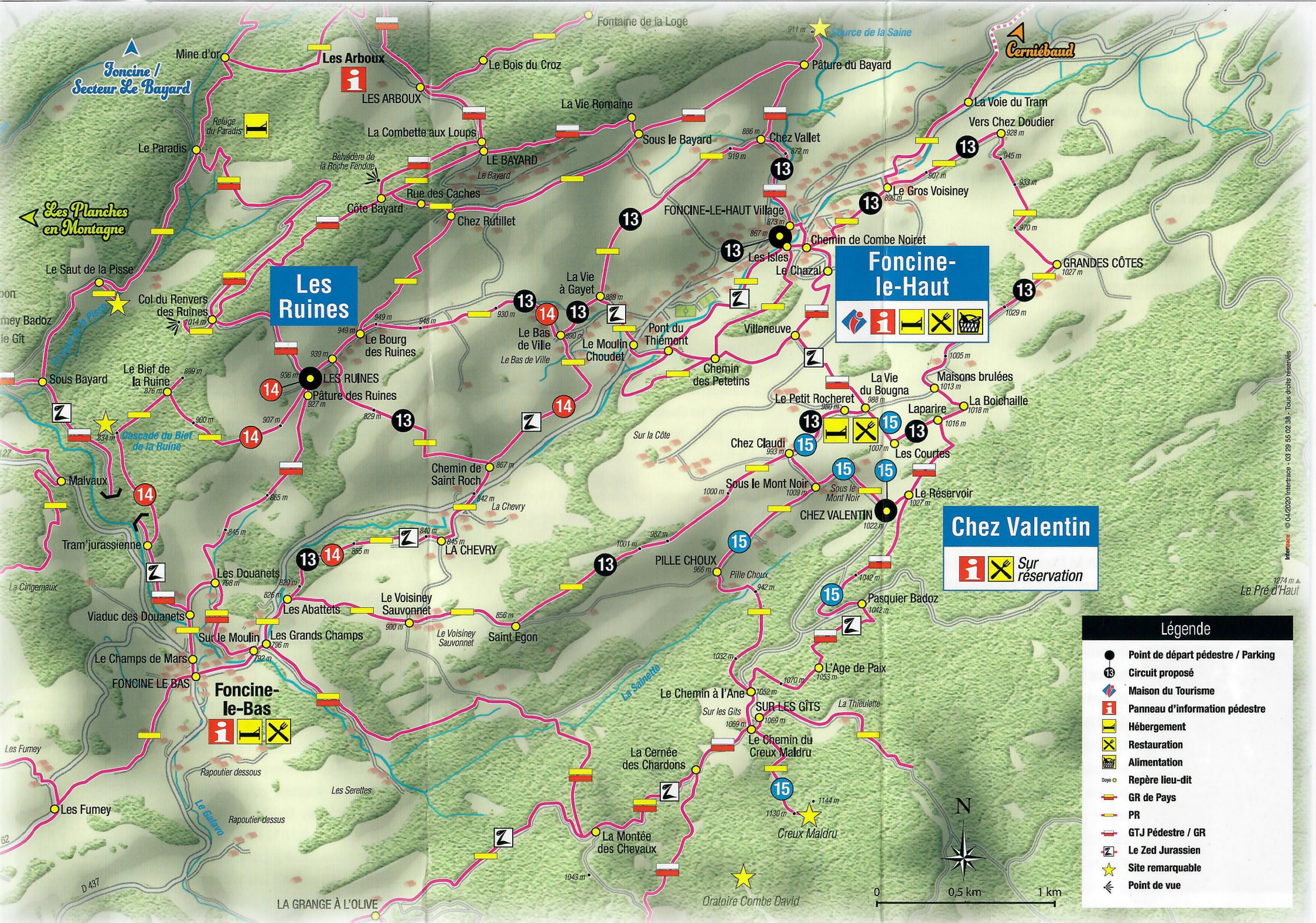
Maison du Tourisme
Foncine-le-Haut
Circuit difficile de 16 Km
Dénivelé + ≈ 500 m



De **FONCINE-LE-HAUT Village**, prendre le GR devant la Maison du Tourisme menant **Chez Vallet**. Continuer cette route à la sortie du hameau des Berthets, s'engager dans les prés. Descendre jusqu'à **La Vie à Gayet**.

Poursuivre direction **Le Bas de Ville, Le Bourg des Ruines**. Au centre du hameau à 939 m, tourner à gauche sur un chemin menant au communal. Au portail, le chemin part tout de suite en contrebas du réservoir d'eau des vaches. Passer une chicane et longer la haie jusqu'à un nouveau portail, puis descendre un petit sentier jusqu'au ruisseau. Ensuite au **Chemin de Saint Roch**, descendre à **La Chevry**, traverser la Saine, poursuivre sur le chemin PR, continuer jusqu'à **Les Abattets**, puis se diriger vers **Le Voisiney Sauvonnnet**, et **Saint Egon**. Pénétrer dans la forêt qui nous emmène **Chez Claudi** en passant par les crêtes du Tartre ou une jolie vue permet d'admirer la source de la Saine.





Foncine / Secteur Le Bayard

Les Ruines

Foncine-le-Haut

Chez Valentin
Sur réservation

- Légende**
- Point de départ pédestre / Parking
 - Ⓜ Circuit proposé
 - 🏠 Maison du Tourisme
 - ℹ Panneau d'information pédestre
 - 🛏 Hébergement
 - 🍴 Restauration
 - 🍷 Alimentation
 - 📍 Repère lieu-dit
 - 🚶 GR de Pays
 - 🚶 PR
 - 🚶 GTJ Pédestre / GR
 - 🚧 Le Zed Jurassien
 - ★ Site remarquable
 - 👁 Point de vue

Interneos © 04/2020 Interneos - 03 29 55 02 38 - Tous droits réservés

1274 m ▲
Le Pré d'Haut

